

T.1

THE ONE

ONE ROAD | ONE CREW | ONE CHAPTER

МАРОККО 2026

ДОРОЖНАЯ КНИГА · 16—23 МАЯ

АТЛАНТИКА · РИФ · СРЕДНИЙ АТЛАС

1870

КИЛОМЕТРОВ

7

ДНЕЙ

8

НОЧЕЙ

4

КЛИМАТ-ЗОНЫ

27ч

В СЕДЛЕ



ОДНА ДОРОГА · ОДНО БРАТСТВО



RIDERS' BRIEFING

ОБЩАЯ ИНФОРМАЦИЯ

КЛИМАТ · МАРШРУТ

1 870

КМ

7

ДНЕЙ

8

НОЧЕЙ

4

ЗОНЫ

27_ч

В СЕДЛЕ

7

БАЙКОВ

— КЛИМАТИЧЕСКИЕ ЗОНЫ · РАЗНИЦА ДО 25°C В ДЕНЬ

АТЛАНТИКА · 0–50М

+21–24°C / +14–16°C

Утренний туман, ветер

РИФ · 600М

+23–26°C / +12–15°C

Возможен дождь в горах

СР. АТЛАС · 1250–
1650М

+20–23°C / +5–10°C *

Холодные утра и вечера

ВНУТРЕННИЕ · 460–
500М

+27–32°C * / +14–17°C

Жарко, сухо, может пылить

— МАРШРУТ ПО ДНЯМ

00

КАСАБЛАНКА · ПРИБЫТИЕ

Восстановление, бич-клуб, приёмка байков, вечерняя обкатка

СБ · 16 МАЯ

01

КАСАБЛАНКА → РАБАТ → АСИЛА → ТАНЖЕР

Касба Удайя, Башня Хассана, муралы Асилы, Café Nafa

ВС · 17 МАЯ

360 КМ

02

ТАНЖЕР → ТЕТУАН → ШЕФШАУЭН

Сар Spartel, пещеры Геркулеса, синяя медина, Испанская мечеть

ПН · 18 МАЯ

150 КМ

03

ШЕФШАУЭН → ВОЛЮБИЛИС → МЕКНЕС → АЗРУ

Имперский день. Римские руины, Bab Mansour, кедры, макаки

ВТ · 19 МАЯ

290 КМ

04

АЗРУ → КАСБА ТАДЛА → БИН-ЭЛЬ-УИДАН

Расслабленный день. Pont Ismaili, Ain Asserdoun, бирюзовое озеро

СР · 20 МАЯ

150 КМ

05

БИН-ЭЛЬ-УИДАН → УЗУД → МАРРАКЕШ

Каскады Узуд 110 м, площадь Джемаа эль-Фна на закате

ЧТ · 21 МАЯ

190 КМ

06

МАРРАКЕШ → ТАГАЗУТ

Через аргановые рощи к океану, серф-споту Anchor Point

ПТ · 22 МАЯ

250 КМ

07

ТАГАЗУТ → ЭССУЭЙРА → УАЛИДИЯ → КАСАБЛАНКА →

Стены Skala, устрицы Уалидия, сдача байков, вылет 22:30

СБ · 23 МАЯ

480 КМ



THE ONE CHAPTER BELARUS



CHAPTER ZERO

КАСАБЛАНКА ·
ПРИБЫТИЕ

ВОССТАНОВЛЕНИЕ · БАССЕЙН · ПОЛУЧЕНИЕ БАЙКОВ · КОРНИШ АЙН-ДИАБ

06:05

ПРИЛЁТ

+22°

ДЕНЬ

+15°


НОЧЬ

НВ

УЖИН ВКЛ.

7

БАЙКОВ



CASABLANCA

MOROCCO

— П Л А Н Н А Д Е Н Ь

- Прилёт CMN T2 · паспортный контроль · трансфер в Ocean Park
- Заселение · сон · восстановление после ночного перелёта
- Обед на Корнише · знакомство с марокканской кухней
- Бассейн отеля + пляж Айн-Диаб напротив
- Брифинг + получение байков в EagleRider
- Ужин на Корнише или в отеле

— Г Д Е П О О Б Е Д А Т Ь

| | | | |
|---|---|---|--|
| <p>LE CUISTOT TRADITIONNEL 4.4★</p> <p>33.5928, -7.6214</p> <p>Аутентично марокканское · тажин, кускус, тангия в традиционном дворике. Цена адекватная, идеально для первого знакомства с кухней страны.</p> | <p>LE CABESTAN 4.2★</p> <p>33.6082, -7.6555</p> <p>Средиземноморская · морепродукты · терраса прямо над водой у маяка El Hank. Классика на берегу.</p> | <p>GRANDE TERRASSE MIAMI PLAGE 4.2★</p> <p>33.5964, -7.6780</p> <p>Морепродукты с видом на океан · ~1 км от отеля · удобно и быстро.</p> | <p>KYUB (FOUR SEASONS) 4.9★</p> <p>33.5995, -7.6637</p> <p>Латиноамериканский фьюжн · элегантно, для группы — резервация заранее.</p> |
|---|---|---|--|

— Г Д Е П О У Ж И Н А Т Ь

| | | |
|---|---|---|
| <p>RESTAURANT DAR EL KAID 4.3★</p> <p>33.5967, -7.6186</p> <p>В Старой медине · мозаика, живая марокканская музыка, легендарная пастилла из голубя + ягнёнок-тажин с черносливом и миндалём.</p> | <p>RICK'S CAFÉ резерв.</p> <p>33.6050, -7.6204</p> <p>Резервация обязательна за неделю · атмосфера фильма «Касабланка», живое пианино. Туристическая, но чек обязателен для коллекции.</p> | <p>LA SQALA 4.1★</p> <p>33.6058, -7.6190</p> <p>В стенах старой медины · традиционная кухня в патио, цены умеренные, без снобизма.</p> |
|---|---|---|

CHAPTER ONE

КАСАБЛАНКА → ТАНЖЕР

РАБАТ · КАСБА УДАЙЯ · АСИЛА · CAFÉ NAFA НАД ПРОЛИВОМ

CHAPTER 01 · TANGIER

ЗАКАТ НАД ГИБРАЛТАРСКИМ ПРОЛИВОМ · CAFÉ NAFA

35.7914°N · 5.8218°W // 360 KM // ATLANTIC NORTHBOUND

360

KM

4:30

В СЕДЛЕ

+22°

ДЕНЬ

+18°

ВЕЧЕР

BB

ЗАВТРАК

2

ОСТАНОВКИ

ПРОГРЕСС ДНЯ 01 · АТЛАНТИЧЕСКОЕ ПОБЕРЕЖЬЕ

360 KM · 4Ч 30МИН · 3 ОТРЕЗКА



ХРОНОЛОГИЯ

| | |
|-------------|--|
| 08:00–08:45 | Завтрак в отеле |
| 08:45 | Сбор · экипировка · GPS · переключка |
| 09:00 | Старт из Касы на A1 |
| 10:30 | Прибытие в Рабат |
| 10:30–13:00 | Касба Удайя · Башня Хассана · Мавзолей V |
| 13:00–14:30 | Обед в медине Рабата |
| 14:30 | Старт на север по A1 |
| 16:00 | Прибытие в Асилу · муралы |
| 17:00 | Старт на Танжер |
| 18:00 | Заезд в Mövenpick Malabata |
| 19:00–20:30 | Café Nafa · закат над проливом |
| 21:00 | Ужин в медине Танжера |

ТОЧКИ МАРШРУТА

KASBAH DES OUDAYAS

Рабат

34.0318, -6.8361

Касба XII в. на скале над устьем реки. Бело-голубые улочки (мини-Шефшауэн), андалусский сад, Café Maure на стене.

HASSAN TOWER & MAUSOLEUM V

Рабат

34.0241, -6.8229

Незаконченный минарет XII в. (44 из 86 м). Действующий караул, мрамор и зелёная черепица — вход бесплатный.

ASILAH MEDINA

Асила

35.4647, -6.0378

Белая медина у океана со знаменитыми муралами. Португальские стены XV в., спокойнее и аутентичнее Шефшауэна.

CAFÉ NAFA

Танжер

35.7914, -5.8218

Легендарное кафе 1921 г. на скале над Гибралтаром. Здесь сидели Битлз, Боулз, Хендрикс. Закат — обязательно.

ПОГОДА И ЭКИПИРОВКА

КАСА

+16°

морская дымка

РАБАТ

+22°

ясно

АСИЛА

+20°

ветер с океана

ТАНЖЕР

+18°

ветер с пролива

Стартовые ~16°C под мотокурткой = тёплый поддѐв нужен. К Рабату прогреется до +22°C — слой убрать. На Cap Spartel-стороне в Танжере вечером вернѐтся прохлада, на Café Nafa — флиски обязательна.

ОБЕД · РАБАТ · В МЕДИНЕ У КАСБЫ

RIAD KALAA

4.7★

34.0279, -6.8377

В историческом риаде, дегустационное меню. Лучший в Рабате.

DAR EL MEDINA

4.4★

34.0264, -6.8335

В боковом переулке медины, аутентичная атмосфера, живая музыка, цены умеренные.

DAR NAJI

4.2★

34.0218, -6.8419

У медины, очень популярен у местных, знаменитый пятничный кускус.

УЖИН · ТАНЖЕР · В МЕДИНЕ ПОСЛЕ CAFÉ NAFA

DAR HARRUCH

4.8★

35.7867, -5.8104

В узком переулке медины. Легендарный тажин с курицей и лимоном, отличное цена/качество.

DADA

4.8★

35.7864, -5.8108

Артистичная атмосфера, утончѐнные блюда, рядом с Dar Harruch.

CHEZ HASSAN

4.6★

35.7869, -5.8138

У Касы, рыбные тажины и шашлыки, очередь — приходите рано.

NAJAH

4.8★

35.7854, -5.8094

Маленький семейный, тажин с курицей и лимоном. Вторник закрыто.

ЗАМЕТКИ ДНЯ

Касба Удайя — паркуйтесь у площади Sidi Makhlouf (34.0312, -6.8358), оттуда 3 минуты пешком. Café Maure на стене — лучший вид на устье и кладбище Шеллах через реку.

A1 Касабланка→Рабат→Танжер — отличное полотно, скоростной режим 120 км/ч, заправки каждые 40-50 км. Платная: ~85 DH общий тариф.

Café Nafa — приезжать к 19:00, оптимальный закат над Гибралтаром в 19:45-20:15. Места на нижних террасах — у обрыва. Только мятный чай и кофе, еды нет.

Mövenpick Malabata — паркинг бесплатный, охраняемый. До медины 8 км / 15 мин такси (~50 DH). На ужин — Petit Taxi, не Grand.



CHAPTER TWO

ТАНЖЕР → ШЕФШАУЭН

CAP SPARTEL · ПЕЩЕРЫ ГЕРКУЛЕСА · МЕДИНА ТЕТУАНА · ГОЛУБОЙ ГОРОД

150

КМ

2:30

В СЕДЛЕ

+25°

ДЕНЬ

+12°


ВЕЧЕР

НВ

УЖИН

600

М ВЫС.



CHEFCHAOUEN

МАРОККО

КАРТА ДНЯ · 150 КМ ЧЕРЕЗ CAP SPARTEL И ТЕТУАН



ХРОНОЛОГИЯ

| | |
|-------------|--|
| 08:00–09:00 | Завтрак в Mövenpick |
| 09:15 | Сбор на мотоциклах · экипировка, GPS, переключка |
| 09:30 | Старт из Танжера |
| 10:00–10:30 | Cap Spartel · маяк, знак, фото у океана |
| 10:30–11:00 | Пещеры Геркулеса · «контур Африки» |
| 11:00 | Старт через Танжер на юг (N16) |
| 12:30 | Прибытие в Тетуан |
| 12:30–14:30 | Медина Тетуана · обед |
| 14:30 | Старт на Шефшауэн (N2) |
| 16:00 | Заезд в Dar Ba Sidi · 600 м |
| 16:30–18:30 | Прогулка по голубой медине |
| 18:30–20:00 | Испанская мечеть · закат сверху |
| 20:30 | Ужин НВ в Dar Ba Sidi |

ТОЧКИ МАРШРУТА

| | |
|-----------------------------------|--|
| CAPE SPARTEL LIGHTHOUSE | Танжер · NW |
| 35.7910, -5.9238 | Самая северо-западная точка Африки. Маяк 1864 г. (подъём 50 MAD). Здесь Атлантика встречается со Средиземным морем — ветрено всегда. |
| CAVES OF HERCULES | Танжер · побережье |
| 35.7599, -5.9392 | Морские пещеры с отверстием в форме контура Африки. По легенде Геркулес отдыхал здесь между подвигами. Вход 60—80 MAD. |
| TETOUAN MEDINA · UNESCO | Тетуан |
| 35.5706, -5.3685 | Самая «испанская» медина Марокко: 9000 узких белых улиц, андалусская архитектура, кожевенные тэннери, еврейский квартал Меллах. |
| SPANISH MOSQUE (BOUZAFAER) | Шефшауэн · закат |
| 35.1656, -5.2556 | Заброшенная мечеть 1920-х на холме напротив медины. Лучшая точка заката над голубым городом. Подъём 25—30 мин — за час до заката. |

ПОГОДА И ЭКИПИРОВКА

| | | | | |
|--|---|---|---|--|
| ТАНЖЕР +16° ветер с океана | CAP SPARTEL +18° сильный пассат | ТЕТУАН +25° солнечно, тепло | ШЕФШАУЭН +12° горы 600 м, прохладно | На Cap Spartel — тёплый поддёв и плотный визор от ветра. К Тетуану раздеваешься (+25°C, риад в медине). В Шефшауэне вечером опять флиски — особенно на подъёме к Испанской мечети. |
|--|---|---|---|--|

ОБЕД · ТЕТУАН · В МЕДИНЕ У PLACE HASSAN II

| | | |
|--|--|--|
| DAR LA MÉDINA TETAWEN 4.8★ 35.5718, -5.3657 В восстановленном риаде в медине, терраса на крыше с видом. Пастилла с курицей и кускус — топ выбор дня. | DAR BOMBA 4.7★ 35.5719, -5.3725 Fine-dining в медине, дегустационное меню — лучшая кухня города. | CAFÉ AL AMAL 4.9★ 35.5706, -5.3628 Простой вариант на завтрак/обед, очень популярен у местных. |
|--|--|--|

УЖИН · ШЕФШАУЭН · НВ В DAR BA SIDI ИЛИ В ГОРОД

| | | |
|--|---|--|
| EL CIELO 4.8★ 35.1694, -5.2585 Терраса с садом и видом на голубой город. Средиземноморская и марокканская кухни. | RESTAURANT BAB SSOUR 4.5★ 35.1673, -5.2634 В традиционном дворе. Тажин из ягнёнка с черносливом, отлично для вегетарианцев. | RESTAURANT CHOURAFA 4.6★ 35.1681, -5.2642 ★ для рыбных тажинов и морепродуктов. Знаменитый рыбный суп. |
|--|---|--|

ЗАМЕТКИ ДНЯ

| | |
|--|---|
| Cap Spartel и Пещеры Геркулеса — утренняя петля, по 30 мин. Парковка у маяка 10 MAD, у пещер бесплатно. | N2 Тетуан → Шефшауэн — горы Риф, до 600 м, узкие повороты, овцы. |
| N16 Танжер → Тетуан — горный серпантин с видом на Гибралтар. 60 км ≈ 1ч 15мин. | Испанская мечеть на закате — выход из риادا за 1ч, подъём 25—30 мин. Фонарик на обратный путь. |
| Медина Тетуана — UNESCO, гид 100—150 MAD/группа. Парковка у Place Hassan II. | |



CHAPTER THREE

ШЕФШАУЭН → ВОЛЮБИЛИС → МЕКНЕС → АЗРУ

РИМСКИЕ РУИНЫ · ИМПЕРСКИЕ ВОРОТА · КЕДРЫ СРЕДНЕГО АТЛАСА · МАКАКИ

290

КМ

5:00

В СЕДЛЕ

+28°

МЕКНЕС

+8°

АЗРУ *

НВ

УЖИН

1750

М ПИК

VOLUBILIS

RUINES ROMAINES · UNESCO

34.0720°N · 5.5523°W

КАРТА ДНЯ · 290 КМ · САМЫЙ ДЛИННЫЙ КУЛЬТУРНЫЙ ДЕНЬ

ДЕНЬ 03 · ИМПЕРСКИЙ МАРШРУТ

290 КМ · В ПУТИ 5Ч · ПИК 1750 М



РИМСКИЕ РУИНЫ · ИМПЕРСКИЕ ВОРОТА · КЕДРЫ АТЛАСА

600 → 1300 М (ПИК 1750 М НА CÈDRE GOURAUD)

ХРОНОЛОГИЯ

| | |
|-------------|--|
| 07:00–07:45 | Ранний завтрак |
| 08:00 | Сбор на мотоциклах · экипировка, GPS, переключки |
| 08:15 | Старт из Шефшауэна |
| 11:00 | Прибытие в Волюбилис |
| 11:00–12:30 | Тур по римским руинам |
| 12:30–13:00 | Фотопауза · Мулай-Идрис |
| 13:00–14:15 | Обед на Place el-Hedim, Мекнес |
| 14:15–15:30 | Bab Mansour + Heri es-Souani |
| 15:30 | Старт на Ифран |
| 16:45 | Ифран · кофе, лев |
| 17:50 | Cèdre Gouraud · кедры, макаки |
| 18:30 | Заезд в Palais des Cerisiers |
| 20:00 | Ужин НВ · камин |

ТОЧКИ МАРШРУТА

VOLUBILIS · UNESCO

Римские руины

34.0720, -5.5523

Лучшие римские руины Северной Африки. Мозаики на месте (Орфей, Дионис, Геркулес), Триумфальная арка Каракаллы 217 г. Билет 100 MAD, гид 150 MAD. Тени мало — кепка и вода.

BAB EL MANSOUR

Мекнес

33.8926, -5.5647

Самые красивые имперские ворота Магриба, 1672—1732 при Мулай Исмаиле. Зеллидж, мраморные колонны вывезены прямо из Волюбилиса.

HERI ES-SOUANI

Мекнес

33.8810, -5.5650

Королевские конюшни-зернохранилища XVII в. Запас зерна для 12 000 королевских лошадей на 20 лет. Билет ~70 MAD.

CÈDRE GOURAUD FOREST

Средний Атлас · 1750 м

33.4264, -5.1555

Кедровый заповедник. Варварийские макаки — единственные дикие приматы Северной Африки. Кормить запрещено.

ПОГОДА И ЭКИПИРОВКА

ШЕФШАУЭН

+13°

утро в горах

ВОЛЮБИЛИС

+27°

солнце, открыто

МЕКНЕС

+28°

жарко в медине

ИФРАН

+18°

1650 м, свежо

АЗРУ

+8°

ночь холодная *

Самый сложный день по гардеробу — 4 переодевания. Стартуем тёплыми (флиска под куртку), к Волюбилису раздеваемся до футболки. На спуске в Азру обратно во всё тёплое: вечером +8°C на 1300 м. Дисциплина по таймингу обязательна — иначе ужин в Азру отменится.

ОБЕД · МЕКНЕС · У BAV MANSOUR

DAR LALLA KHAJRA

4.9★

33.8991, -5.5659

В риале в медине, терраса на крыше с 360° видом. Тажин с черносливом, кускус — настоящая семейная кухня. Воскресенье закрыто.

DAR LALLA

4.2★

33.8932, -5.5643

Прямо у Bab Mansour, цыплёнок-тажин с лимоном.

PAVILLON DES IDRISIDES

4.4★

33.8931, -5.5647

Терраса с видом на Bab Mansour, кофе/чай за 15 MAD — для перекуса и фото.

УЖИН · АЗРУ · НВ В PALAIS DES CERISIERS

PALAIS DES CERISIERS

НВ · отель

33.4360, -5.2222

Французско-марокканская кухня + камин в столовой. Холодные ночи на 1300 м — попросите доп. одеяло.

RESTAURANT DU LAC

4.3★

33.4280, -5.2180

Если есть силы выехать в город — у озера, форель и тажины.

CAFÉ RIAD TAZI

4.5★

33.4365, -5.2230

На случай позднего возвращения — простая местная кухня, открыто допоздна.

ЗАМЕТКИ ДНЯ

Самый длинный день тура — 290 км, 5 часов в седле. Выезд строго в 09:00.

Волюбилис — лучшие римские руины Сев. Африки. Гид 100 MAD. Тень минимальна — SPF.

Bab Mansour в Мекнесе — фото-стоп без захода в медину, чтобы успеть к обеду в Ифран.

Ифран — «марокканская Швейцария». 1650 м, ~10° к равнине. Альпийский городок, наследие протектората.

Кедровый лес Азру — берберские макаки в дикой природе. НЕ кормить с рук, фото на дистанции.

Ночёвка на 1300 м — в Cèdre Eternel ночью +5°C. Тёплая одежда + доп. одеяло у ресепшн.



CHAPTER FOUR

АЗРУ → КАСБА-ТАДЛА → БИН-ЭЛЬ-УИДАН

СПУСК СО СРЕДНЕГО АТЛАСА · ПОРТУГАЛЬСКИЙ МОСТ · БИРЮЗОВОЕ ВОДОХРАНИЛИЩЕ

150

КМ

3:00

В СЕДЛЕ

+6° ❄️

УТРО

+28°

ДОЛИНА

ВВ

ЗАВТРАК

600

М СПУСК

BIN EL OUIDANE

RÉSERVOIR · 1953 · 130 M DAM

32.1067°N · 6.4485°W

КАРТА ДНЯ · 150 КМ · САМЫЙ ЛЁГКИЙ ДЕНЬ

ДЕНЬ 04 · DOWN TO THE LAKE

150 КМ · В ПУТИ 34 · СПУСК 1300 → 700 М



ХЕНИФРА (ЗАПРАВКА) · PONT ISMAILI · AIN ASSERDOUN · BIN EL OUIDANE

СПУСК 1300 → 700 М · БИРЮЗОВОЕ ВОДОХРАНИЛИЩЕ

ХРОНОЛОГИЯ

| | |
|-------------|--|
| 08:30–09:30 | Неспешный завтрак |
| 10:00 | Старт из Азру |
| 11:30–12:00 | Хенифра · заправка, кофе |
| 13:00 | Касба-Тадла · фотопауза с моста |
| 13:30–15:00 | Обед в Бени-Меллале |
| 15:30 | Старт на Бин-эль-Уидан |
| 16:30 | Заезд в Widiane Suites |
| 17:00–19:00 | Спа / бассейн / лодка по водохранилищу |
| 19:30 | Закат над дамбой |
| 20:30 | Ужин у воды |

ТОЧКИ МАРШРУТА

PONT ISMAILI · KASBAH TADLA

XVII в.

32.5932, -6.2722

Альмохадская крепость на берегу Ум-эр-Рбии. «Португальский мост» 80 м, 10 арок, построен Мулай Исмаилом — до сих пор в строю. 15 мин на фото с моста.

AIN ASSERDOUN

Бени-Меллаль

32.3251, -6.3357

Природный родник на склоне Атласа. Вода бьёт из скалы и каскадами уходит через парк. Прохлада и тени — идеальный обеденный пит-стоп.

WIDIANE SUITES · BIN EL OUIDANE

Резорт · ВВ

32.1067, -6.4485

На берегу водохранилища (плотина 1953 г., 130 м). Балконы на озеро, спа, бассейн. Закат с террасы — главное событие дня.

ЛОДОЧНАЯ ЭКСКУРСИЯ

опционально

через ресепшен Widiane

~300—400 MAD/чел, 1,5 ч по водохранилищу с заходом в скрытые бухты. Заказывать заранее на ресепшене.

ПОГОДА И ЭКИПИРОВКА

АЗРУ

+6° ❄️

мороз на 1300 м

ХЕНИФРА

+18°

прогрев в долине

БЕНИ-МЕЛЛАЛЬ

+28°

жарко, открыто

BIN EL OUIDANE

+22°

700 м, ветер с воды

Старт с +6°C — одеваться как на ноябрьский Минск утром: флиса под куртку, тёплые перчатки, бафф на шею. Через 2 часа на спуске всё снимаете. У воды вечером +22°C — снова накинуть слой к закату.

ОБЕД · БЕНИ-МЕЛЛАЛЬ · 13:30 — 15:00

РЕСТОРАН В ПАРКЕ AIN ASSERDOUN

★ TOP

32.3251, -6.3357

Терраса над городом и долиной, у природного родника. Простая марокканская кухня, прохлада — самый удобный пит-стоп для группы байков.

RESTAURANT FOLIS 4.8★

32.3405, -6.3684

В самом городе. Очень чистый, отличный сервис, марокканская + европейская кухня. Альтернатива при плохой погоде.

CASBAH TADLA по пути

/ ПРИДОРОЖНЫЕ

32.59, -6.27

Если не успеваем — кафе у Pont Ismaili, простой тажин и мятный чай за 15 минут. Без выкрутасов.

УЖИН · ОЗЕРО БИН-ЭЛЬ-УИДАН · 20:30 · ВВ, УЖИН СНАРУЖИ

DAR L'EAU VIVE

4.5★ · ★ TOP

32.1066, -6.4788

Панорамные виды на водохранилище, всё готовится с нуля (тажин ~1 ч — звонить заранее). Свежие ингредиенты, идеальные тажины.

BISTROT DU LAC (WIDIANE)

отель

32.1061, -6.4487

Ресторан отеля. Удобно, цены отельные. Можно поужинать у себя без выезда.

LE FIGUIER DU LAC 5.0★

32.0862, -6.4565

Чуть в стороне, органик-кухня, инфинити-бассейн с видом на озеро. Бронировать заранее.

ЗАМЕТКИ ДНЯ

Самый лёгкий день тура. Используем его, чтобы выдохнуть после Шэфшауэна, Волюбилиса и кедров. Никакой гонки — позволили завтрак до 9:30 и старт в 10:00.

Заправка в Хенифре обязательна — следующая надёжная только в Бени-Меллале. Спуск с 1300 до 700 м: контроль торможения, не давить на передний при солнце в глаза.

Pont Ismaili — фотопауза 15 минут, не больше. Парковка на правом берегу у крепости (32.5928, -6.2715). Местные просят 10 DH «за охрану» — нормально, оплачиваем.

Закат у дамбы в 19:30 — главный визуал дня. Точка съёмки — терраса Widiane или северная смотровая на дамбе (32.1130, -6.4485). Захватить флиску, на воде вечером прохладно.



CHAPTER FIVE

БИН-ЭЛЬ-УИДАН → КАСКАДЫ УЗУД → МАРРАКЕШ

ВОДОПАД 110 М · ВАРВАРИЙСКИЕ МАКАКИ · ВХОД В КРАСНЫЙ ГОРОД

190

КМ

3:30

В СЕДЛЕ

+14°

УТРО

+30°


МАРРАКЕШ

BB

ЗАВТРАК

110

М ВОДОПАД



MARRAKECH

RED CITY · KOUTOUBIA · 1158

31.6260°N · 7.9890°W

КАРТА ДНЯ · 190 КМ · ВХОД В КРАСНЫЙ ГОРОД

ДЕНЬ 05 · WATERFALL → RED CITY

190 КМ · В ПУТИ 34 ЗОМИН · СПУСК 700 → 460 М



ХРОНОЛОГИЯ

| | |
|-------------|-----------------------------------|
| 08:00—09:00 | Завтрак с видом на водохранилище |
| 09:30 | Старт из Бин-эль-Уидан |
| 10:30 | Прибытие к Каскадам Узуд |
| 10:30—12:30 | Спуск к водопаду · лодки · макаки |
| 12:30—13:45 | Обед на верхних террасах |
| 14:00 | Старт на Марракеш |
| 16:30 | Заезд в Palm Plaza |
| 18:30 | Такси к Джемаа эль-Фна |
| 19:00—20:30 | Площадь на закате |
| 20:30—22:00 | Ужин на крыше с видом на медину |

ТОЧКИ МАРШРУТА

CASCADES D'OUZOU

110 м · 3 яруса

32.0125, -6.7175

Самый большой водопад Марокко. Тропа вниз 15—20 мин (камни, удобная обувь), у подножья базальтовые озёра, лодки под струи ~30 MAD/чел. Варварийские макаки на тропе — не кормить.

PALM PLAZA MARRAKECH

Резорт · BB

31.6418, -8.0312

В районе Hivernage, 5 мин на такси до Джемаа эль-Фна. Большие номера, бассейн, спа. Парковка для байков охраняемая.

JEMAA EL-FNAA · UNESCO

медина

31.6260, -7.9890

Главная площадь медины. Магия начинается с закатом: 100+ кухонных стоил, дым жаровен, музыканты гнауа, рассказчики, акробаты. Бдительность с карманниками.

SOUKS SEMMARINE

опционально

31.6285, -7.9870

Главная торговая улица медины. Кожа, специи, лампы, ковры. Торг обязателен — стартовая цена ÷ 3.

ПОГОДА И ЭКИПИРОВКА

| | | | | |
|---|--|--|--|---|
| BIN EL OUIDANE +14° утренний бриз | УЗУД +22° прохладно у воды | ШИШАВА +28° открыто, жарко | МАРРАКЕШ +30° пыль шергуи возможна | У водопада прохладно — куртку не снимать. На спуске к Марракешу +30°C, вентиляция кожи обязательна. Возможен пыльный ветер шергуи из Сахары — очки и бафф на лицо. Вечером в медине +22°C, лёгкая флиски. |
|---|--|--|--|---|

ОБЕД · КАСКАДЫ УЗУД · 12:30—13:45

| | | |
|--|--|--|
| ВЕРХНИЕ ТЕРРАСЫ У ВОДОПАДА ★ TOP 32.0142, -6.7160 Десятки кафе подряд с видом на водопад. Тажин 60—100 MAD, простое марокканское меню. Выбираем на месте — где меньше зазывал, больше посетителей. Свободные столики всегда есть. | RIAD CASCADES D'OUZOU 4.5★ 32.0150, -6.7165 Чуть в стороне от туристической линии, риад с террасой. Чище и спокойнее — для тех, кто не хочет толпы. | DAR ESSALAM 4.3★ 32.0132, -6.7178 Берберская кухня, отдельные обеденные комнаты. Стейк/тажин из ягнёнка, цены 70—120 MAD. |
|--|--|--|

УЖИН · КРЫША НАД ДЖЕМАА ЭЛЬ-ФНА · 20:30 · РЕЗЕРВАЦИЯ

| | | | |
|---|--|---|--|
| NOBU ROOFTOP GARDEN 4.7★ · ★ PREMIUM 31.6221, -8.0008 Потрясающие закаты, jalapeño margarita, музыка и перфомансы. Дорого. Бронировать минимум за 2-3 дня. | AL KHAYMA MARRAKECH 4.6★ 31.6236, -7.9893 Сразу у Джемаа эль-Фна. Традиционная марокканская, цены умеренные. Лучшая позиция для наблюдения за площадью. | LE SALAMA культовое 31.6261, -7.9896 Классическая марокканская кухня с панорамным видом. Атмосфера 1920-х, живая музыка вечером. | CAFÉ DES ÉPICES атмосфера 31.6314, -7.9871 На Place des Épices, чуть в стороне от шумной площади. Простая кухня, отличный кофе, спокойнее для разговоров. |
|---|--|---|--|

ЗАМЕТКИ ДНЯ

На байках в медину Марракеша не въезжать. Узкие улочки, мопеды повсюду, риск ДТП и потери группы. Парковка в отеле, такси 30—50 MAD до Джемаа эль-Фна — Petit Taxi (бежевые), не Grand.

Каскады Узуд — спуск 15-20 мин по камням, обувь с протектором. У подножья надевают спасжилеты, лодка ~10 мин под струи. Брызги до нитки — куртку оставить наверху, ценное упаковать в сухой мешок.

Макаки — не кормить, не давать руки, не трогать детёнышей. Воровитые на еду в рюкзаках; молнии застегнуть, очки на руках держать крепче.

Шергуи — горячий пыльный ветер из Сахары, бывает в мае. Резко повышает температуру и снижает видимость. Очки прозрачные/жёлтые, бафф на лицо, дистанцию увеличить.

На площади карманники работают парами: один отвлекает змейй или обезьяной, второй — карман. Бумажник во внутренний, телефон в руке. Фото за деньги: договариваться до съёмки, 10—20 DH/кадр.



CHAPTER SIX

МАРРАКЕШ → АРГАНОВЫЕ РОЩИ → ТАГАЗУТ

А7 НА ЗАПАД · КОЗЫ НА ДЕРЕВЬЯХ · СЕРФ-ПОБЕРЕЖЬЕ · ЗАКАТ НА ANCHOR POINT

250

КМ

3:30

В СЕДЛЕ

+18°

УТРО

+33°

ШИШАВА

НВ

УЖИН

+22°

ОКЕАН

TAGHAZOUT

ATLANTIC SURF COAST · ANCHOR POINT



30.5403°N · 9.7005°W

КАРТА ДНЯ · 250 КМ · К АТЛАНТИКЕ



ХРОНОЛОГИЯ

| | |
|-------------|---------------------------------------|
| 08:00–09:30 | Завтрак · неспешные сборы |
| 09:30 | Старт из Марракеша на А7 |
| 11:30 | Кофе-стоп на трассе |
| 12:30–13:30 | Обед в Шишава |
| 14:30–15:30 | Аргановые рощи · фотопаузы с козами |
| 16:00 | Объезд Агадира |
| 16:45 | Заезд в Radisson Blu Taghazout |
| 17:30–19:30 | Спуск к пляжу · закат на Anchor Point |
| 20:00 | Ужин НВ · морепродукты на террасе |

ТОЧКИ МАРШРУТА

АРГАНОВЫЕ РОЩИ

между Шишавой и Агадиром

~30.8, -9.4

Козы на аргановых деревьях — частично постановка для фото (~20 MAD), частично настоящие в глубине рощ. Аргановое масло в кооперативах вдоль дороги: 200—400 MAD за 100 мл, проверять «coopérative féminine».

RADISSON BLU TAGHAZOUT BAY

резорт · НВ

30.5403, -9.7005

В Taghazout Bay Surf Village, 18 км севернее Агадира. Прямо на пляже, бассейны, серф-академия, несколько ресторанов. Парковка байков охраняемая.

ANCHOR POINT

серф-пойнт

30.5452, -9.7269

Знаменитый правый брейк, один из лучших в Марокко. 15 мин пешком от отеля по пляжу. Закат над Атлантикой — обязательно.

ОПЦИЯ: САД МАЖОРЕЛЬ

до старта

31.6418, -7.9913

При желании за 1 ч ранняя прогулка по саду + Музей YSL. Открытие 8:00, билет 70+30 DH. Решать утром по самочувствию.

ПОГОДА И ЭКИПИРОВКА

| | | | | |
|---|--|---|---|---|
| МАРРАКЕШ +18° утро в долине | ШИШАВА +33° пик жары | АГАДИР +26° бриз с океана | ТАГАЗУТ +22° пассат, 20-30 км/ч | На А7 между Марракешем и Шишавой жарко: вентиляция кожи открыта, гидратация каждые 40-50 км. К побережью температура падает на 10°C, поднимается ветер с океана 20-30 км/ч — корректировать траекторию, держать дистанцию. Вечером на пляже +22°C, лёгкая флиски. |
|---|--|---|---|---|

ОБЕД · ШИШАВА · 12:30 — 13:30

| | | |
|---|--|--|
| SKALA CAFÉ & RESTAURANT 4.3★ · ★ TOP 31.5503, -8.8092 На трассе, с садом и животными — идеально размяться и поесть. Туалеты, парковка, пицца / тажин / мороженое. Самый удобный пит-стоп для мото-группы. | COMPLEXE AFOULKI 3.7★ 31.5579, -8.7237 Оазис на трассе. Берберский омлет, тажин. Сувениры, тенистый сад. Альтернатива при загруженной Skala. | AL KASBAH CAFÉ & PISCINE 3.5★ 31.5488, -8.7584 Проще, с бассейном — для более длительной паузы при сильной жаре. Можно искупаться по договорённости. |
|---|--|--|

УЖИН · ТАГАЗУТ · 20:00 · НВ В ОТЕЛЕ

| | | |
|--|---|--|
| RADISSON BLU RESTAURANTS НВ · отель 30.5403, -9.7005 Шведский стол на пляжной террасе. Морепродукты с аукциона Агадира, белая местная рыба, тажины. Включено в тариф — никакого выезда не нужно. | MUNGA GUINCHO 4.6★ 30.5410, -9.7060 Если хочется выйти. Морепродукты прямо на песке, столы под открытым небом. 10 мин пешком от Radisson. | L'AUBERGE 4.4★ 30.5435, -9.7110 Французско-марокканская, в самом серф-городке. Атмосфера серферская, цены средние. |
|--|---|--|

ЗАМЕТКИ ДНЯ

А7 Марракеш → Агадир — отличный платный хайвей. Скоростной режим 120 км/ч, заправки каждые 50-60 км. Платная: ~85 DH общий тариф. На участке после Шишавы возможны отрезки с боковым ветром — следить за легковыми, разгружать обочину.

Козы на деревьях — настоящие пасутся в глубине рощ; те, что у дороги в одних и тех же позах с раннего утра — постановка. Хотите аутентичи — в стороне 200 м от обочины. Хотите кадр — оплачиваете 20 DH «фотографу».

Аргановое масло — настоящее тёмно-золотое, с характерным запахом. Кооперативы «féminine» выжимают на месте, можно посмотреть процесс. Проверка: каплю на пальцы — должно впитываться без жирной плёнки.

Anchor Point на закате — главный визуал дня. Точка съёмки — мыс севернее (30.5470, -9.7280), 5 мин пешком от пляжа Radisson. Серфисты в кадре до самого захода солнца.

Объезд Агадира — не въезжаем в центр, идём по обходной N1. Город большой, светофоры, мопеды; времени и нервов не оправдывает.



CHAPTER SEVEN · FINALE

ТАГАЗУТ → ЭССАУИРА → УАЛИДИЯ → КАСА



СТЕНЫ SKALA · ★★ УСТРИЦЫ УАЛИДИИ · СДАЧА БАЙКОВ · ВЫЛЕТ AT220 В 22:30

480

KM

5:30

В СЕДЛЕ

+16°

УТРО

+22°

КАСА

22:30

ВЫЛЕТ

30-50

KM/Ч ВЕТЕР

ESSAOUIRA

SKALA DE LA VILLE · CITY OF WINDS

31.5148°N · 9.7723°W // → CMN 22:30

КАРТА ДНЯ · 480 KM · САМЫЙ ДЛИННЫЙ ДЕНЬ

ДЕНЬ 07 · FINAL RUN HOME

480 KM · 5Ч 30МИН · → AT220 · CMN 22:30 → SVO 06:35



SKALA ЭССАУИРА · ★★ УСТРИЦЫ УАЛИДИИ · СДАЧА БАЙКОВ · АЭРОПОРТ

ЖЁСТКИЙ ТАЙМИНГ — БЕЗ ПРАВА НА ОПОЗДАНИЕ

ХРОНОЛОГИЯ · ОБРАТНЫЙ РАСЧЕТ ОТ ВЫЛЕТА

| | |
|-------------|--------------------------------------|
| 07:00–07:30 | Ранний завтрак |
| 08:00 | Старт из Тагазута |
| 11:00–11:30 | Стены Skala в Эссауире · фото |
| 14:00–15:15 | ★★ Обед с устрицами в Уалидии |
| 15:30 | Выезд из Уалидии |
| 18:00 | Прибытие в EagleRider · сдача байков |
| 19:00 | Душ / переодеться в Ocean Park |
| 19:30 | Трансфер в CMN ~35 км |
| 20:00 | Регистрация AT220 · Терминал 1 |
| 22:30 | → Вылет в Москву |
| 06:35+1 | Прибытие SVO |

ТОЧКИ МАРШРУТА

SKALA DE LA VILLE · ЭССАУИРА

★ Game of Thrones

31.5148, -9.7723

Северная батарея португальских укреплений XVIII в. Линия пушек на стене, под ногами разбивается Атлантика. Здесь снимали «Игры престолов» (Astapor). Бесплатно, 20 мин фото.

ЛАГУНА УАЛИДИЯ

устричные фермы

32.7462, -9.0234

Главная устричная лагуна Марокко. Спокойные воды, защищённые от океана песчаной косой. Фермы видны прямо с террасы Ostréa.

EAGLERIDER CASABLANCA

сдача байков

33.5862, -7.6839

Сдача, проверка, документы — 30–60 мин. Согласовать прибытие 18:00 за день звонком: +212 661 70 31 96.

CMN TERMINAL 1

Royal Air Maroc

33.3703, -7.5829

Базовый терминал RAM. От EagleRider ~35 км, 35–45 мин трансфер в зависимости от трафика.

ПОГОДА И ЭКИПИРОВКА

| | | | | |
|---|---|---|--|--|
| ТАГАЗУТ +16° бриз с океана | ЭССАУИРА +18° «город ветров» | УАЛИДИЯ +20° пассат 30–40 км/ч | КАСАБЛАНКА +22° морская дымка | Между Тагазутом и Касой — постоянный боковой ветер с океана 30–50 км/ч. Следим за траекторией, держим повышенную дистанцию, обгоны грузовиков с подветренной. На Skala в Эссауире ветер усиливается до 50+ км/ч — на стенах держаться от края. |
|---|---|---|--|--|

⌚ ЖЁСТКИЙ ТАЙМИНГ ПОД ВЫЛЕТ 22:30

- 21:30 — закрывается регистрация AT220
- 20:00 — должны быть в аэропорту
- 19:15 — выезд от EagleRider не позже
- 19:00 — сдача байков завершена
- 18:00–18:15 — приезд в EagleRider · контрольная точка

★★ ОБЕД С УСТРИЦАМИ В УАЛИДИИ · 14:00 — 15:15 · ГЛАВНАЯ ГАСТРО-ОСТАНОВКА

| | | |
|--|--|---|
| OSTRÉA II ★★ MUST 32.7462, -9.0234 Главная устричная ферма Марокко. Ресторан прямо на устричных столах в лагуне. Дюжина устриц 80–120 MAD (~7–11€). Также: морской ёж, monkfish с лобстер-соусом, белая местная рыба. Терраса на лагуну. Свежее, прямо из воды. Бронировать за 1–2 дня. | L'HIPPOCAMPE альтернатива 32.7438, -9.0277 Отель-ресторан рядом с Ostréa, чуть выше уровень и цены. На случай, если Ostréa без брони и переполнена. | LA MAISON DE LA MER 4.4★ 32.7445, -9.0259 Третий вариант на лагуне. Простая морская кухня, друг группы — отличные мидии в чесночном соусе. |
|--|--|---|

ЗАМЕТКИ ДНЯ

- Эссауира — «Город ветров».** Мощный пассат на скалах Skala, в самой медине ветер слабее. На стенах не подходить к парапетам ближе 1 м, шлемы и очки не снимать.
- Между Эссауирой и Уалидией** — самый красивый прибрежный участок: дикие пляжи, сосновые роци, полупустые серф-пойнты. 180 км, без большой инфраструктуры — заправка в El Jadida обязательна.
- Устрицы Уалидии** — сезон апрель–октябрь, в мае пик. Ostréa бронировать на 14:00 ровно, иначе очередь. Дюжина = идеальная порция, к ней белое вино из Касабланки (Mogador) или мятный чай.
- Сдача байков EagleRider** — заранее почистить визоры и чехлы, фото комплекта одежды и шлема в чате. Расписка на оригинальный бак ключей, проверка царапин — 30 мин. Депозит ~5000 DH вернётся на карту в течение 7 дней.
- Душ перед самолётом** — Ocean Park (33.5895, -7.6750), 5 мин от EagleRider, плата 50 DH/чел. Альтернатива — Mövenpick CMN City (33.5910, -7.6122), 100 DH/час в день-руме.
- CMN Terminal 1** — RAM регистрация работает в 5 окнах, к 21:00 очередь до полпути зала. Чем ближе к 21:30 — тем выше риск. Целимся в 20:00, не позже.



ПРИЛОЖЕНИЕ А · РУКОВОДСТВО ЭКИПАЖА

ПРАКТИКА · ПОГОДА · ЭКИП

ТОПЛИВО · ПАРКОВКА · ДЕНЬГИ · 4 КЛИМАТИЧЕСКИЕ ЗОНЫ

4

ЗОНЫ

25°C

Δ ДЕНЬ

12

ПАРКОВОК

5

ЗАПРАВOK

7

СЛОЁВ

— ТОПЛИВО · ЗАПРАВЛЯТЬСЯ ПОД ПРОБКУ

| ДЕНЬ | ГДЕ | ЗАЧЕМ |
|-------|-------------|--------------------------------------|
| D3 | Ифран | Перед кедровым лесом и Азру |
| D4 | Бени-Меллал | Перед перевалом в Бин-эль-Уидан |
| D5/D6 | Марракеш | Перед длинным перегоном на побережье |
| D7 | Агадир | Перед длинным днём до Касы |

— ПАРКОВКА · 12 ТОЧЕК

| | |
|-----------------------------|--------|
| Касабланка · Ocean Park | беспл. |
| Рабат · Bab Oudaia | 20–30 |
| Танжер · Mövenpick | беспл. |
| Тетуан · Place Hassan II | 20 |
| Шефшауэн · Dar Ba Sidi | 30/н |
| Мекнес · Place el-Hedim | 10 |
| Азру · Palais des Cerisiers | беспл. |
| Бин-эль-Уидан · Widiane | беспл. |
| Марракеш · Palm Plaza Δ | беспл. |
| Тагазут · Radisson Blu | беспл. |
| Эссауира · Bab Marrakech | 20–50 |
| Уалидия · Ostréa | беспл. |

Δ В медину Марракеша НЕ въезжать · цены в MAD

— ДЕНЬГИ · СВЯЗЬ

Дирхам (MAD). Наличные в меньших местах — медуна, кафе, парковки. Карты — крупные отели, рестораны с террасами, заправки в городах.

Банкоматы везде, лимит **2000—4000 MAD** за раз. Чаевые: **10%** если не включён, **5—10 MAD** парковщикам.

Maroc Telecom или **Inwi** — eSIM или физическая в аэропорту, ~**50—100 MAD** на неделю безлимит.

— ЧТО ОДЕВАТЬ ПОД МОТО

База везде: лёгкая термуха или хлопок длинный рукав.

Тёплый слой (D3—D4 утром, вечера в горах) — флиски или поддёв.

Лёгкий слой (D5—D6) — может быть жарко в эндуро-куртке.

Дождевик — 10—20%, но в Рифе и Среднем Атласе короткие ливни.

Перчатки летние/проветриваемые · на холодное утро Азру — потеплее.

Визор тёмный обязательно · **ботинки** водонепроницаемые.

— КЛИМАТИЧЕСКИЕ ЗОНЫ · РАЗНИЦА ДО 25°C В ДЕНЬ

АТЛАНТИКА N · 0—50М

КАСА · ТАНЖЕР

21–24° / 14–16°

РИФ · 600М

ШЕФШАУЭН

23–26° / 12–15°

СР. АТЛАС · 1300–1650М

АЗРУ *

20–23° / 5–10°

РАВНИНЫ · 460М

МАРРАКЕШ 🔥

27–32° / 14–17°

АТЛАНТИКА S · 0М

ТАГАЗУТ

21–23° / 14–16°

ВЕТЕР

Сар Spartel & Танжер запад (D2 утром) — крепкие порывы с океана. **Эссауира** (D7) — «Город ветров», мощный пассат на скалах Skala. **Тагазут** → **Каса** (D7) — постоянный боковой 30—50 км/ч.



ПРИЛОЖЕНИЕ В · АТЛАС КООРДИНАТ

GPS · ВСЕ ТОЧКИ

GARMIN · GOOGLE MAPS · MAPSME · ФОРМАТ LAT, LON

7

ОТЕЛЕЙ

12

РЕСТОРАНОВ

26

ТОЧЕК

45

ВСЕГО GPS

1 870 км

ПОКРЫТИЕ

ОТЕЛИ · 8 НОЧЕЙ

| | | | |
|---|-------|--------------------------|------------------|
| 0 | 16.05 | Ocean Park · Casa | 33.5860, -7.6839 |
| 1 | 17.05 | Mövenpick Malabata | 35.7848, -5.7636 |
| 2 | 18.05 | Dar Ba Sidi · Chef | 35.1535, -5.3035 |
| 3 | 19.05 | Palais des Cerisiers | 33.4447, -5.1803 |
| 4 | 20.05 | Widiane · Bin El Ouidane | 32.1067, -6.4485 |
| 5 | 21.05 | Palm Plaza · Marrakech | 31.5946, -7.9897 |
| 6 | 22.05 | Radisson Blu · Taghazout | 30.5403, -9.7005 |

ТОП-РЕСТОРАНЫ · ПО ДНЯМ

| | | | |
|---|---------|---------------------------|------------------|
| 0 | обед | Le Cuistot Traditionnel | 33.5928, -7.6214 |
| 0 | ужин | Dar El Kaid | 33.5967, -7.6186 |
| 1 | обед | Riad Kalaa | 34.0279, -6.8377 |
| 1 | ужин | Dar Harruch | 35.7867, -5.8104 |
| 2 | обед | Dar La Médina | 35.5718, -5.3657 |
| 2 | ужин | El Cielo | 35.1694, -5.2585 |
| 3 | обед | Dar Lalla Khadra | 33.8991, -5.5659 |
| 4 | обед | Ain Asserdoun park | 32.3251, -6.3357 |
| 4 | ужин | Bin El Ouidane (Eau Vive) | 32.1066, -6.4788 |
| 5 | ужин | Rooftop Garden Nobu | 31.6221, -8.0008 |
| 6 | обед | Skala Café | 31.5503, -8.8092 |
| 7 | ★★ обед | Ostréa II | 32.7462, -9.0234 |

ТОЧКИ МАРШРУТА · 26

| | | |
|----|-------------------------|------------------|
| 01 | EagleRider Casablanca | 33.5862, -7.6839 |
| 02 | Hassan II Mosque | 33.6082, -7.6327 |
| 03 | Quartier Habous | 33.5777, -7.6055 |
| 04 | Kasbah des Oudayas | 34.0318, -6.8361 |
| 05 | Hassan Tower & Maus. V | 34.0241, -6.8229 |
| 06 | Asilah Bab Homar | 35.4647, -6.0378 |
| 07 | Café Hafa Tangier | 35.7914, -5.8218 |
| 08 | Cap Spartel | 35.7910, -5.9238 |
| 09 | Caves of Hercules | 35.7599, -5.9392 |
| 10 | Tetouan Royal Palace | 35.5706, -5.3685 |
| 11 | Plaza Uta el-Hammam | 35.1688, -5.2622 |
| 12 | Spanish Mosque | 35.1656, -5.2556 |
| 13 | Volubilis | 34.0720, -5.5523 |
| 14 | Moulay Idriss | 34.0568, -5.5230 |
| 15 | Bab Mansour · Meknes | 33.8926, -5.5647 |
| 16 | Heri es-Souani | 33.8810, -5.5650 |
| 17 | Ifrane Lion | 33.5285, -5.1059 |
| 18 | Cèdre Gouraud Forest | 33.4264, -5.1555 |
| 19 | Pont Ismaili / K. Tadla | 32.5932, -6.2722 |
| 20 | Ain Asserdoun | 32.3251, -6.3357 |
| 21 | Cascades d'Ouzoud | 32.0125, -6.7175 |
| 22 | Jemaa el-Fnaa | 31.6260, -7.9890 |
| 23 | Anchor Point Taghazout | 30.5452, -9.7269 |
| 24 | Skala Essaouira | 31.5148, -9.7723 |
| 25 | Ostréa II Oualidia | 32.7462, -9.0234 |
| 26 | CMN Mohammed V Airport | 33.3703, -7.5829 |



ПРИЛОЖЕНИЕ С · ПОСЛЕДНЯЯ СТРАНИЦА ПЕРЕД
ДОРОГОЙ

ЭКСТРЕННОЕ · ИТОГ · В ПУТЬ

КОНТАКТЫ · КОДЕКС ГРУППЫ · ФИНАЛЬНЫЙ ИТОГ

1 870 км

ДОРОГА

27 ч

В СЕДЛЕ

7

ДНЕЙ

8

НОЧЕЙ

7

БАЙКОВ

1

КОМАНДА

— ЭКСТРЕННЫЕ СЛУЖБЫ · НАБИРАЙ БЫСТРО

| | |
|------------------------|-------------------|
| Полиция · город | 19 |
| Жандармерия · трасса | 177 |
| Скорая · SAMU | 15 / 141 |
| Пожарная | 15 |
| Туристическая полиция | 19 |
| EagleRider · Каса | +212 661 70 31 96 |
| Royal Air Maroc · авиа | +212 522 489 797 |

— КОДЕКС ГРУППЫ

- Едем колонной **2-2**, дистанция **2 секунды**
- Lead никогда не теряем из поля зрения · sweeper всегда замыкает
- На остановках чек: **люди / бензин / время**
- Если кто-то остановился — все останавливаются. Группа не оставляет своих
- Алкоголь только после парковки байков на ночь
- Шлем и экип — без обсуждений

— ИТОГ ПО ДНЯМ

| | | |
|----|--|-----|
| D0 | Прилёт в Касу · восстановление | — |
| D1 | Каса → Танжер · Рабат + Асила | 360 |
| D2 | Танжер → Шефшауэн · Кап Спартель + Тетуан | 150 |
| D3 | Шефшауэн → Азру · ★ Волюбилис + Мекнес | 290 |
| D4 | Азру → Бин-эль-Уидан · бирюзовое озеро | 150 |
| D5 | Бин → Марракеш · ★ Каскады + Джемаа эль-Фна | 190 |
| D6 | Марракеш → Тагазут · арган + закат | 250 |
| D7 | Тагазут → Каса → · ★★ устрицы Уалидии | 480 |

ИТОГО 27 ЧАСОВ В СЕДЛЕ **1 870**

— МОТО-ЧЕК-ЛИСТ · ФИНАЛЬНЫЙ

- | | |
|--|--|
| <input type="checkbox"/> Тёплый поддёрв (флис/ термо) | <input type="checkbox"/> Компактный дождевик |
| <input type="checkbox"/> Тёмный визор + прозрачный | <input type="checkbox"/> Бафф · от пыли и солнца |
| <input type="checkbox"/> Перчатки лето + демисезон | <input type="checkbox"/> SPF 50 |
| <input type="checkbox"/> Налобный фонарик | <input type="checkbox"/> Power bank · USB-C |
| <input type="checkbox"/> Аптечка | <input type="checkbox"/> Паспорт + IDP + копии |
| <input type="checkbox"/> Залог EagleRider · карта | <input type="checkbox"/> Запасной ключ от байка |

Составлено by Max · Road Captain · The One Chapter Belarus

